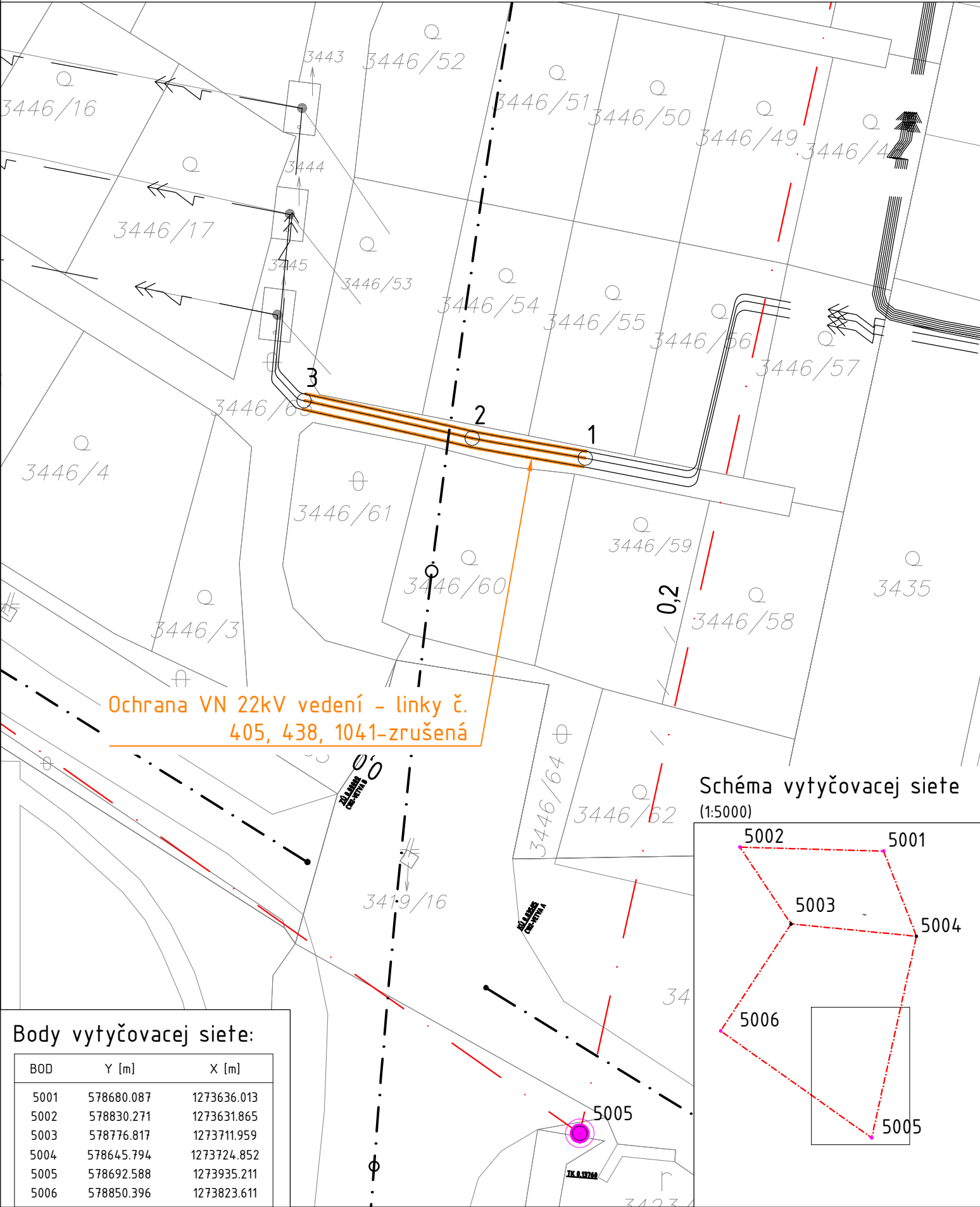




Body navrhovanej trasy:

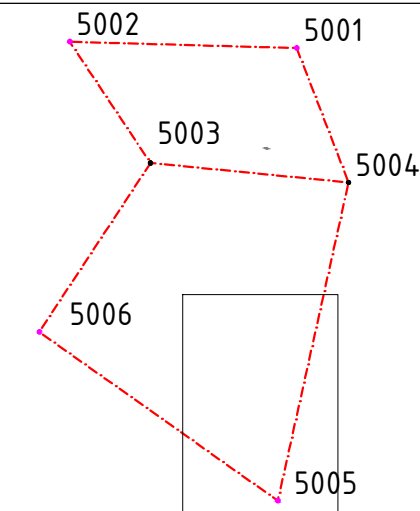
BOD	Y [m]	X [m]	VZDIALENOSŤ BODOV [m]	POZNÁMKA
1	578692.016	1273864.698	11.996	HB1
2	578703.832	1273862.627	18.005	
3	578721.401	1273858.711		HB2



Body vytyčovacej siete:

BOD	Y [m]	X [m]
5001	578680.087	1273636.013
5002	578830.271	1273631.865
5003	578776.817	1273711.959
5004	578645.794	1273724.852
5005	578692.588	1273935.211
5006	578850.396	1273823.611

Schéma vytyčovacej siete
(1:5000)



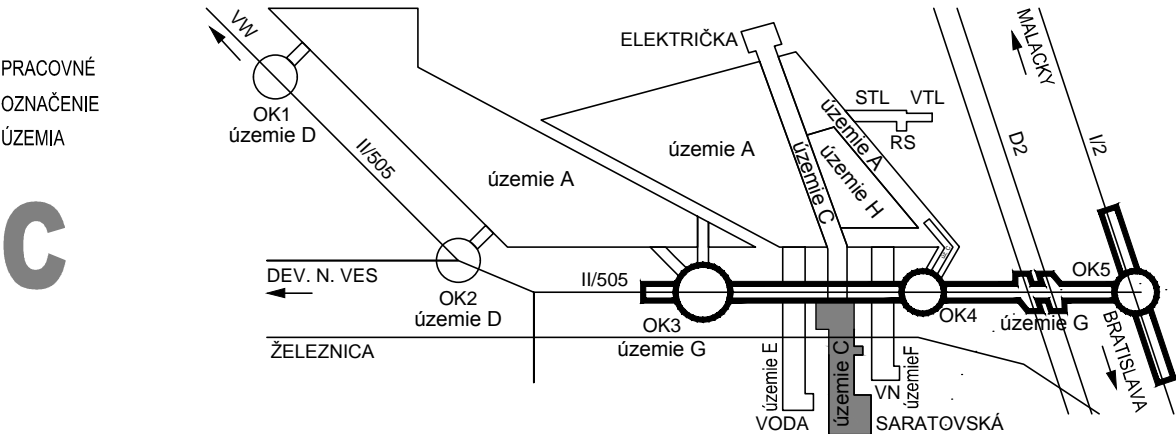
ZMENY DOKUMENTÁCIE

Zmena	Index	Dátum	Meno - Podpis	Text zmeny



RIEŠENÁ ZÓNA

Nové dopravné prepojenie II/505 s MČ Dúbravka



Manažér projektu:	Ing. Ján Kušnír		
GENERÁLNY PROJEKTANT STAVBY			
Zákazkové číslo:	1514	Stupeň - účel:	DRS
Investor:	Trnavská cesta 27, 831 04 BRATISLAVA Generálny riaditeľ: Ing. Slavomír Podmanický		

SÚRADNICOVÝ SYSTÉM: S-JTSK v realizácii JTSK	VÝŠKOVÝ SYSTÉM: Bpv	TRIEDA PRESNOSTI: STN 73 0422
Manažér projektu:	Ing. Dušan Držík	
Hlavný inžinier projektu:	Ing. Dušan Držík	
Zodpovedný projektant objektu:	Ing. Dušan Držík	
Navrhol - vypracoval:	Ing. Dušan Držík	
Zodpovedný geodét - kontroloval:	Ing. Vladimír Minarech	
Miesto stavby:	Bratislava	Okres: Bratislava IV
Stavba:		
NOVÉ DOPRAVNÉ PREPOJENIE II/505 S MČ DÚBRAVKA		
Objekt (súbor):		
C602 Ochrana VN 22kV vedení - linky č. 405,438		
Názov prílohy:	Vytyčovací výkres stavby	
Digitálny názov prílohy:	1514_DRS_C602_vytycovaci vykres stavby.pdf	



Trnavská cesta 27, 831 04 BRATISLAVA
Generálny riaditeľ:
Ing. Slavomír Podmanický



Zákazkové číslo: 1555
Dátum: 04/2017
Stupeň - účel: DRS
Počet A4: 2
Mierka: 1:500

Časť: E
Príloha: 4
Súprava: